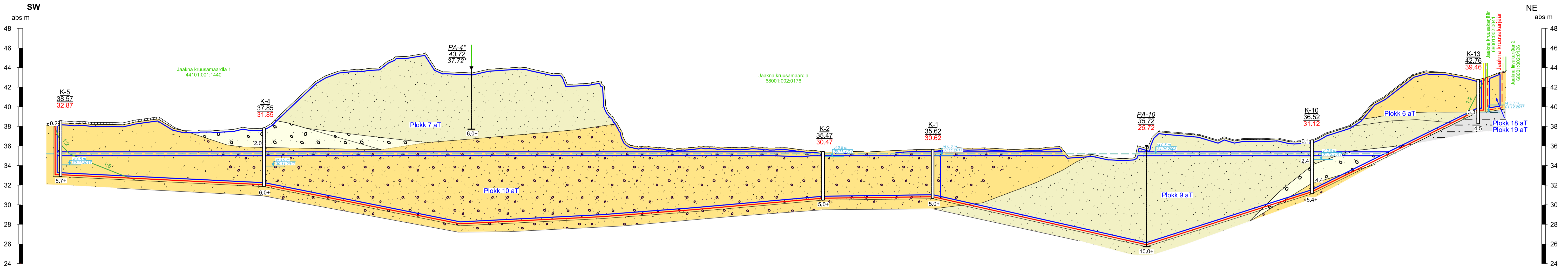
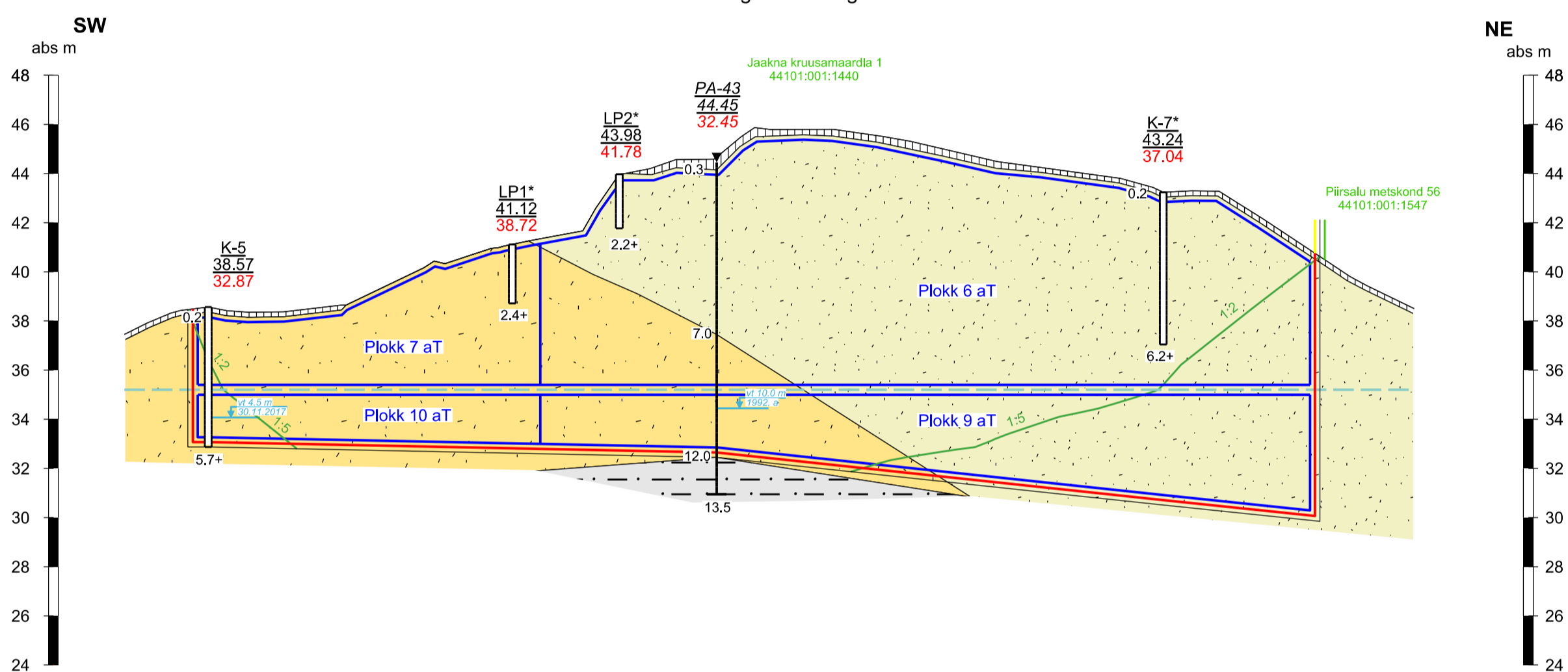


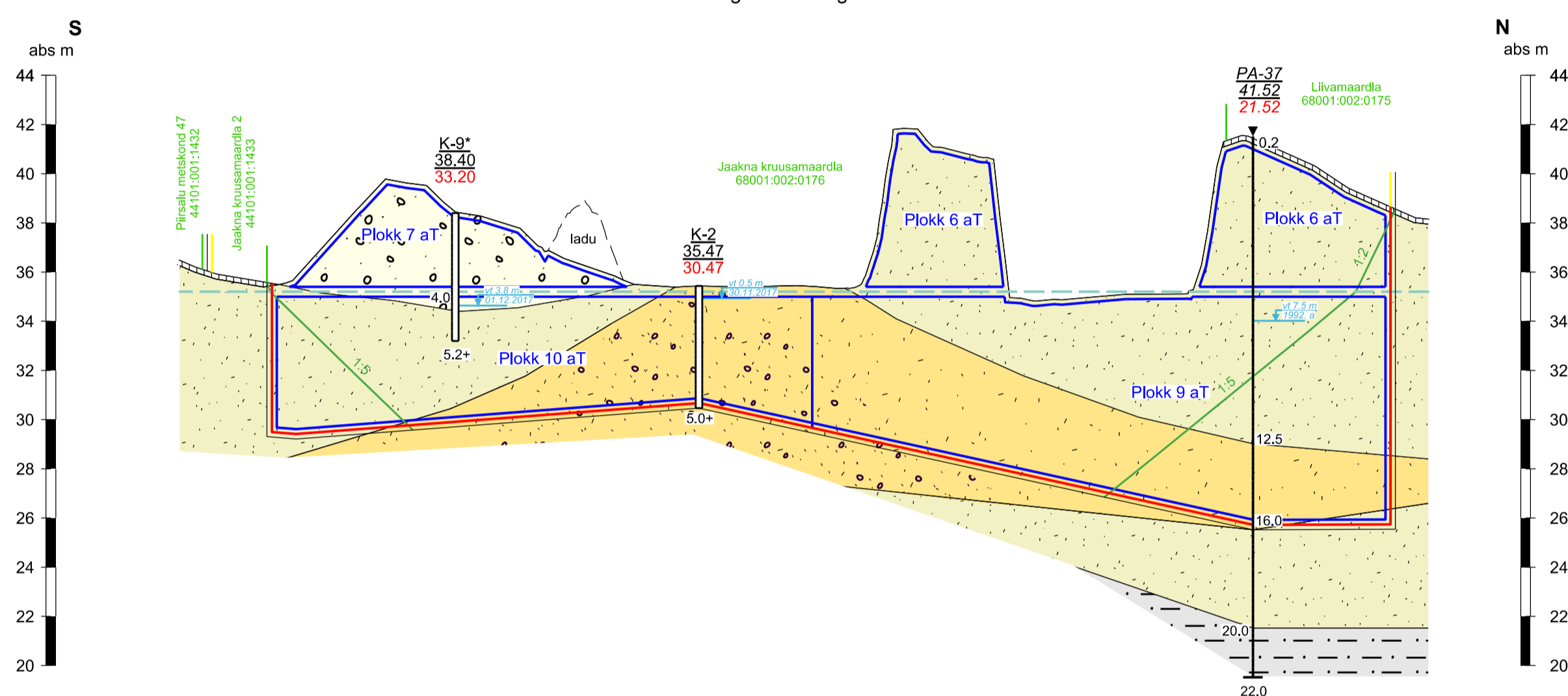
Geoloogiline läbilõige I-I'



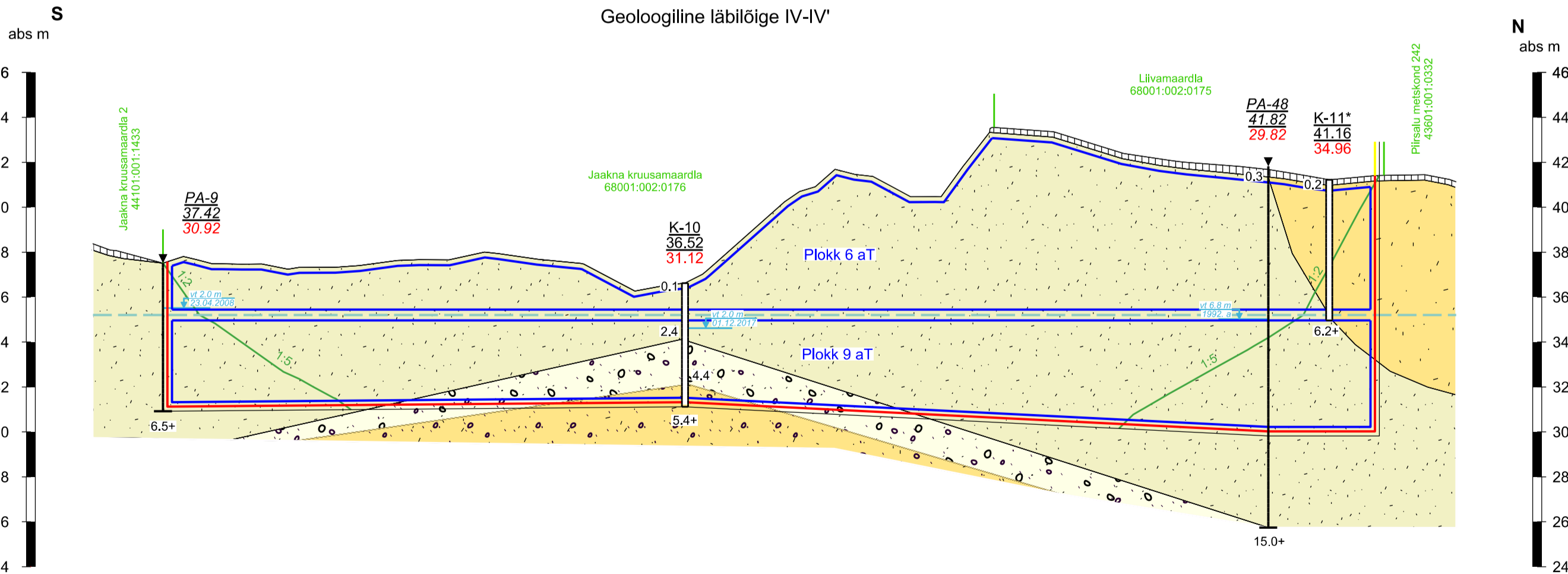
Geoloogiline läbilõige II-II'



Geoloogiline läbilõige III-III'



Geoloogiline läbilõige IV-IV'

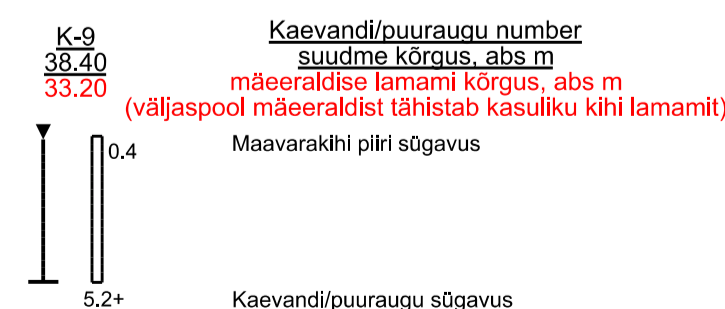


LEPPEMÄRGID:

- Mäeeraldis piir
- Mäeeraldis teenindusmaa piir
- Naabermaeeraldis piir
- Naabermaeeraldis teenindusmaa piir
- Plokk 6 aT Aktiivse tarbevaru plokki piir ja number
- Katastriüksuse piir, tunnus ja nimetus
- Keskmine ja eeldatav kaevandamisjärgne pinnasevee tase (35.2 m)
- Pinnasevee taseme sügavus maapinnast, m
- Mõõtmise aeg
- Kaevandamise käigus kujundatav külje nõlvus (kaitsetervik)
- 1:2 vastab kaldele 26°
- 1:5 vastab kaldele 12°

- Kasvukiht
- Kruus
- Tähtelliv
- Ehitusliiv
- Liiv, milles kruusasisaldus (>31,5 mm osakesi) on enam kui 25%
- Liivavimoor, pruunikashall

Geoloogiline puurauk / kaevand:



\* Tämiga märgitud puurauke/kaevandeid lamani tegemisel ei kasutatud ning nende puhul näitab punane number puurauku/kaevandi sügavust!

- MÄRKUSED:
- 1. Kõrgused EHZ2000 süsteemis.
- 2. Katastriüksuse piirid Maa-ameti geoportali ruumandmetest digitaalselt 15.01.2024. a.
- 3. Kasutatud: Jaakna III kruusakarjääri geoloogilised läbilõiked I-I'...IV-IV', OÜ J.Viru Markšneideribüroo 23.11.2023, töö nr 23189, EGF 9810

OÜ J.Viru Markšneideribüroo Tel: 634 4552 E-post: info@vmb.ee Koostas Kaupo Rõivasepp Joonestas Kaupo Rõivasepp Kinnitas Tõnis Kattel	Lääne maakond Lääne-Nigula vald JAAKNA III LIIVAKARJÄÄR Keskkonnala muutmise taotlus	Gr lisa 2 Töö nr 24031
	GEOLOOGILISED LÄBILÕIKED I-I'...IV-IV'	Mõõtkava: H 1:1000 V 1:200 Formaat A1 Koostatud: 17.01.2024

